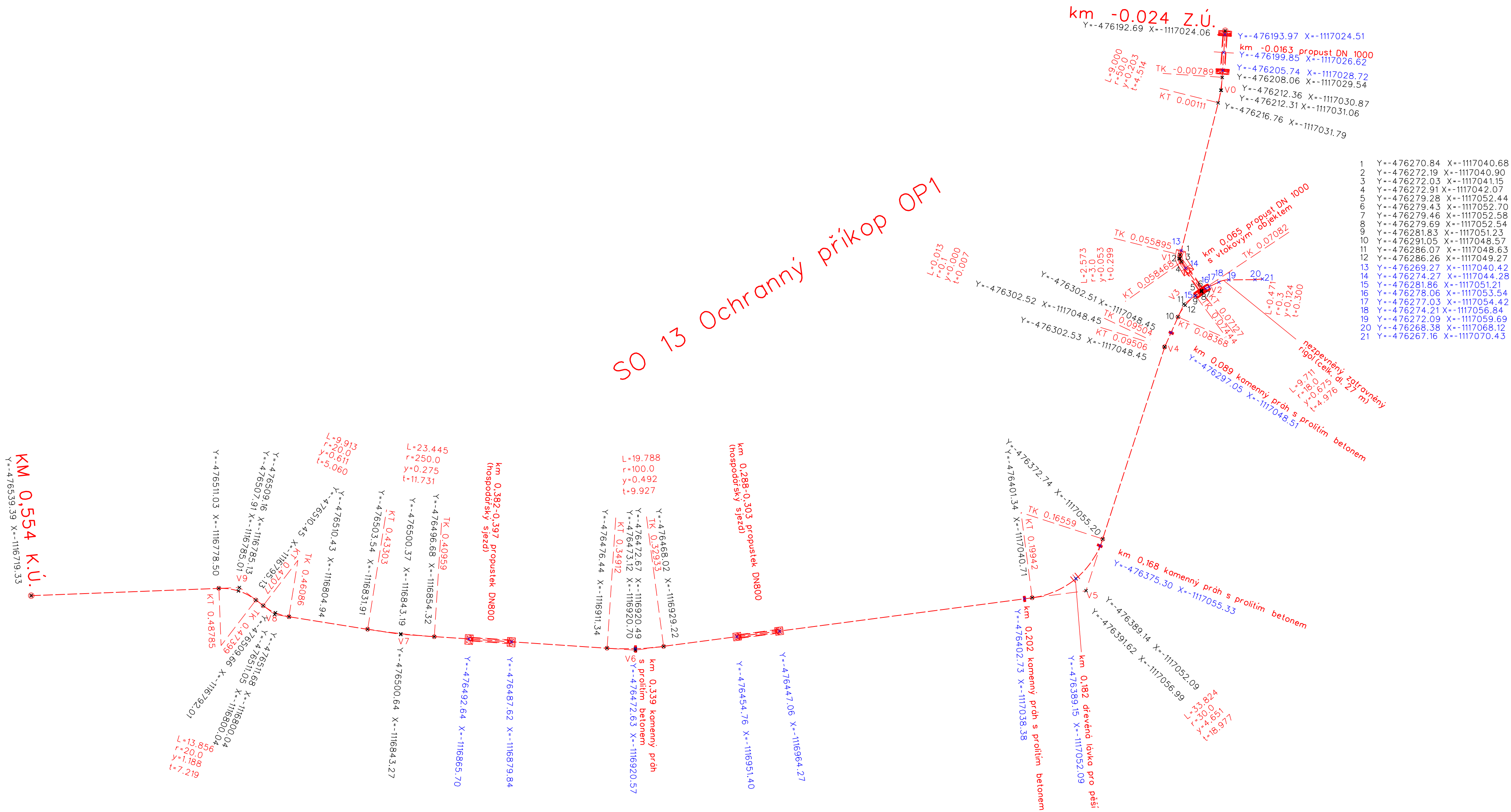
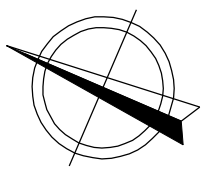



SO 13 Ochranný příkop OP1



- 1 Y--476270.84 X--1117040.68
- 2 Y--476272.19 X--1117040.90
- 3 Y--476272.03 X--1117041.15
- 4 Y--476272.91 X--1117042.07
- 5 Y--476279.28 X--1117052.44
- 6 Y--476279.43 X--1117052.70
- 7 Y--476279.46 X--1117052.58
- 8 Y--476279.69 X--1117052.54
- 9 Y--476281.83 X--1117051.23
- 10 Y--476291.05 X--1117048.57
- 11 Y--476286.07 X--1117048.63
- 12 Y--476286.26 X--1117049.27
- 13 Y--476269.27 X--1117040.42
- 14 Y--476274.27 X--1117044.28
- 15 Y--476281.86 X--1117051.21
- 16 Y--476278.06 X--1117053.54
- 17 Y--476277.03 X--1117054.42
- 18 Y--476274.21 X--1117056.84
- 19 Y--476272.09 X--1117059.69
- 20 Y--476268.38 X--1117068.12
- 21 Y--476267.16 X--1117070.43



SOUŘADNICOVÝ SYSTÉM: S-JTSK					
Vypracoval	Zodpov.projektant	Hl. Ing. projektu	Vedoucí střediska		AGPOL s.r.o. Jungmannova 153/12 779 00 Olomouc Česká republika
Mikulášková Milada	Ing. Píhák Václav	Ing. Skácel Miroslav	Ing. Vaculín O., Ph.D.		
Místo stavby	Brušperk	Kraj	Moravskoslezský	Počet formátů	4 A4
Investor	ČR - Státní pozemkový úřad, Krajský pozemkový úřad pro Moravskoslezský kraj			Datum	08/2017
Akce - objekt	SO 13 Realizace SZ navržených v KoPÚ Brušperk - I. etapa			Stupeň	DSP+DPS
				Zakázkové číslo	2781/060
				Archivní číslo	2781
Příloha	Výtyčovací výkres			Měřítko	Číslo výkresu
				1:1000	C.3.8